

PROYECTO DE DRAGADO CANAL DE HIGUERILLAS
SECCIONES TRANSVERSALES

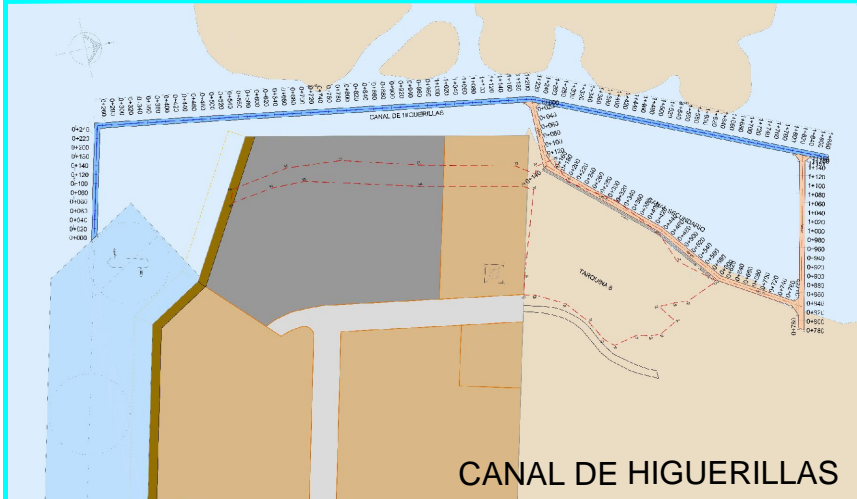
PUERTO DE MATAMOROS
CANAL SECUNDARIO ETAPA 1



LOCALIZACION NACIONAL



LOCALIZACION ESTATAL



LOCALIZACION PARTICULAR

SECCIONES TRANSVERSALES ETAPA 1

SECCION TRANSVERSAL TIPO

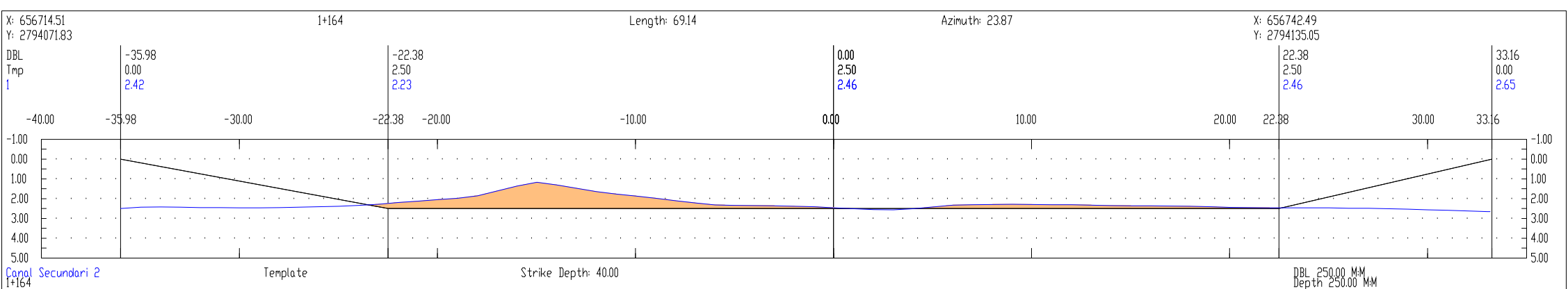
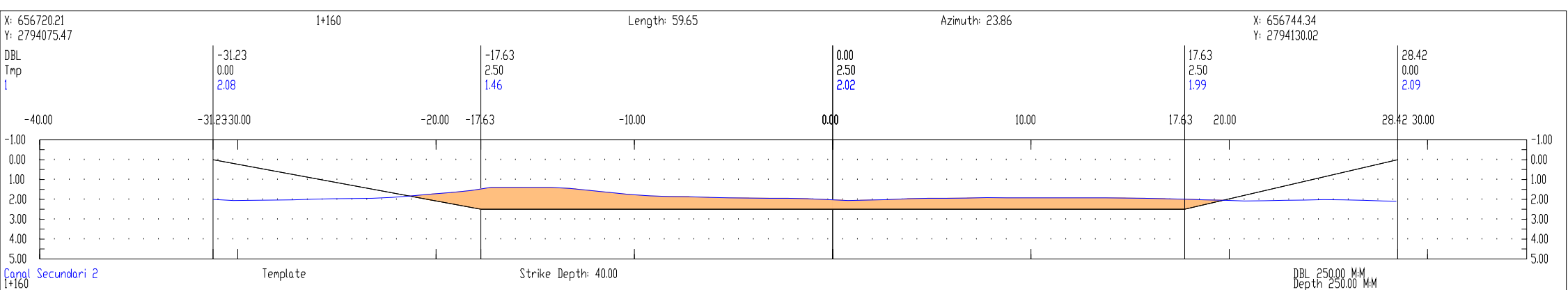
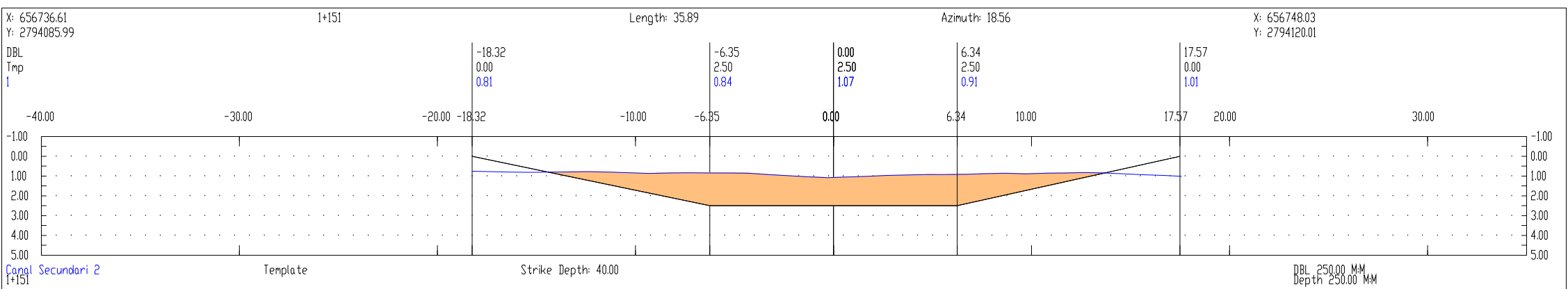
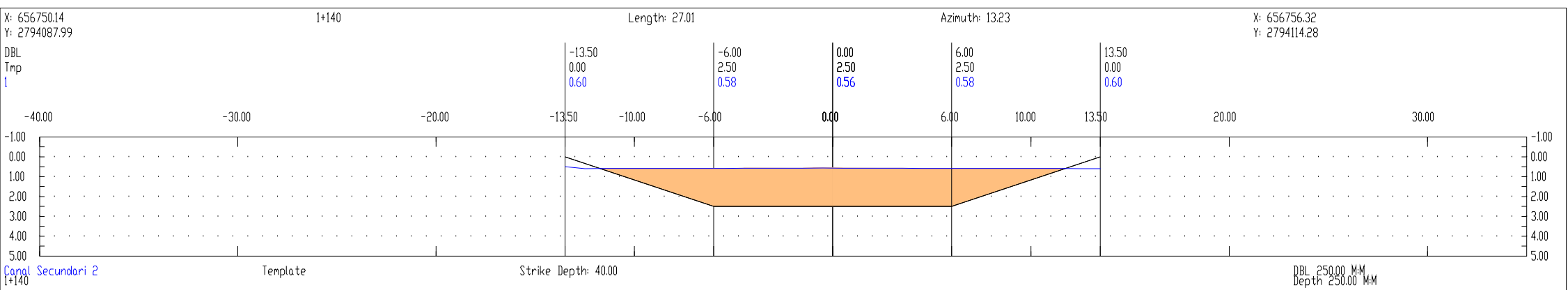
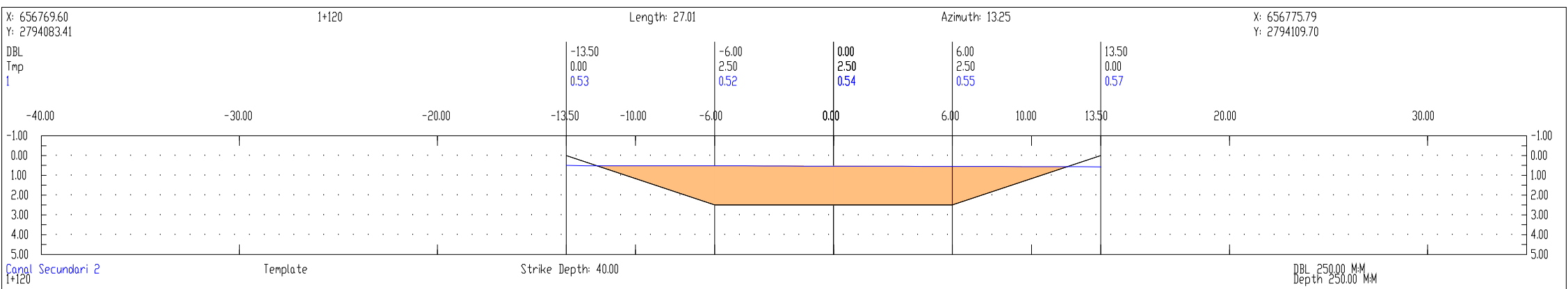
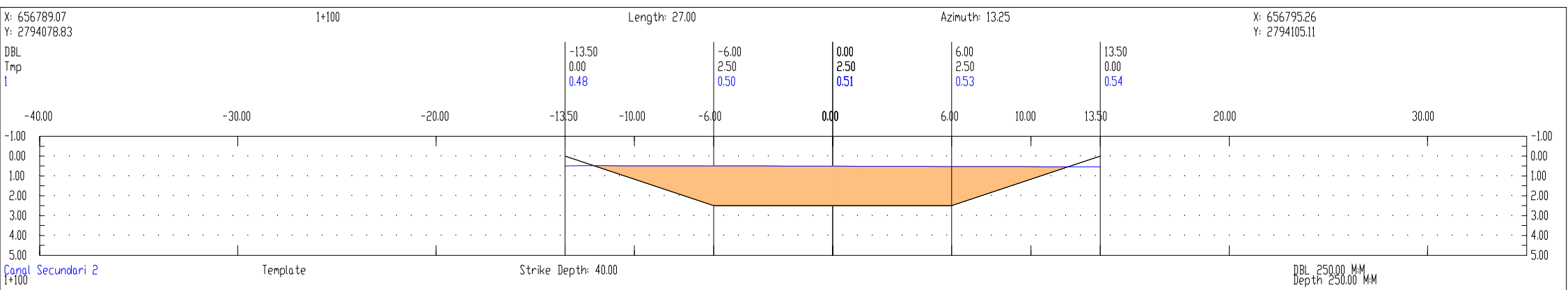
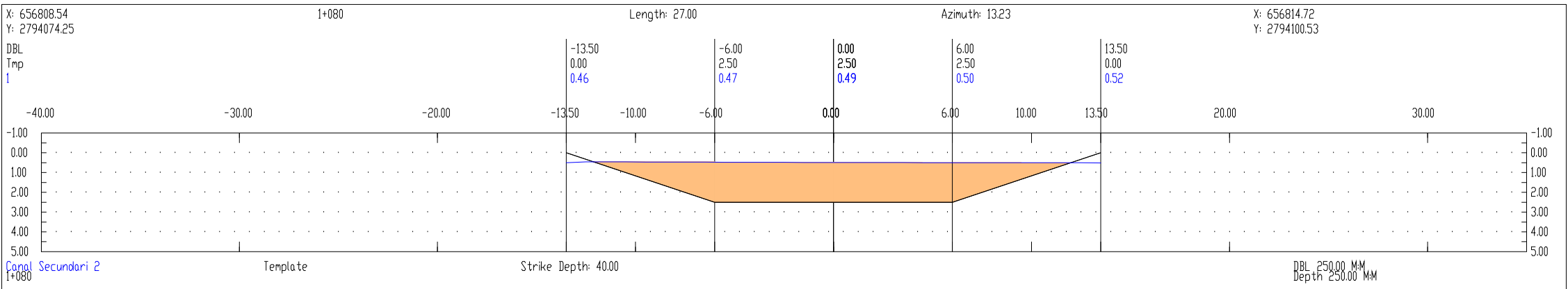
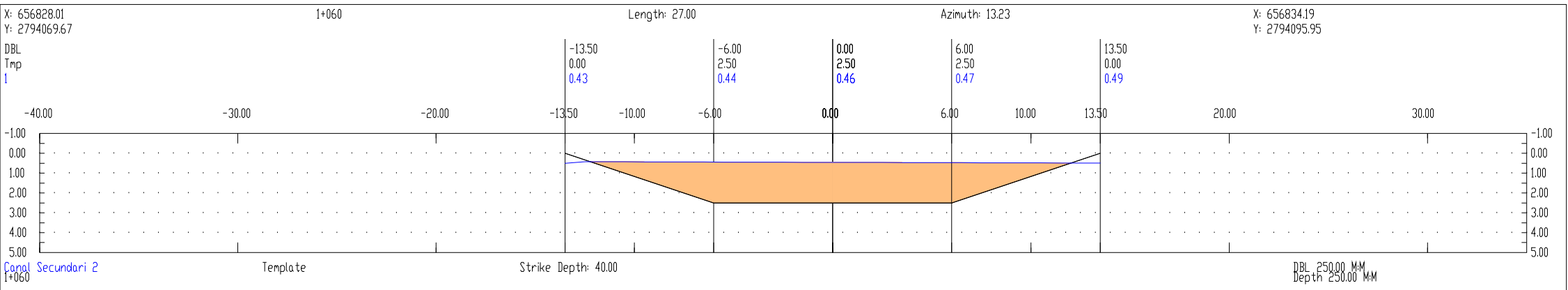
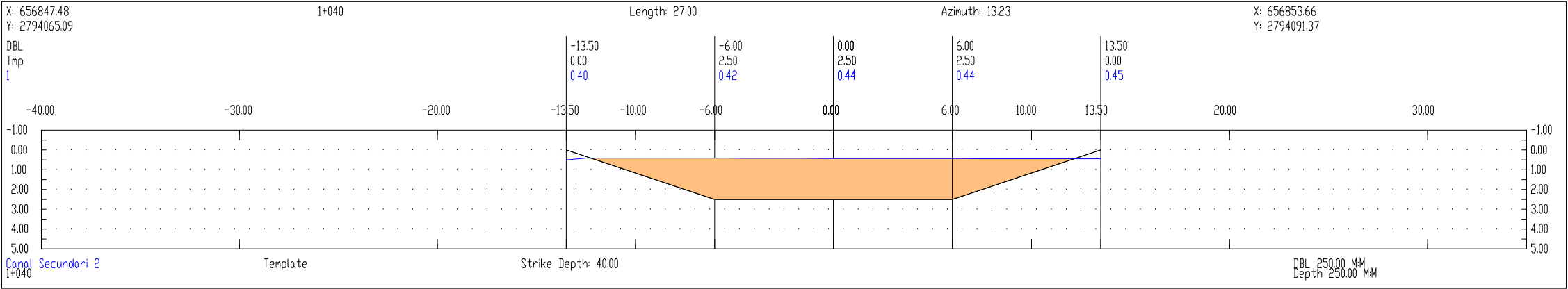
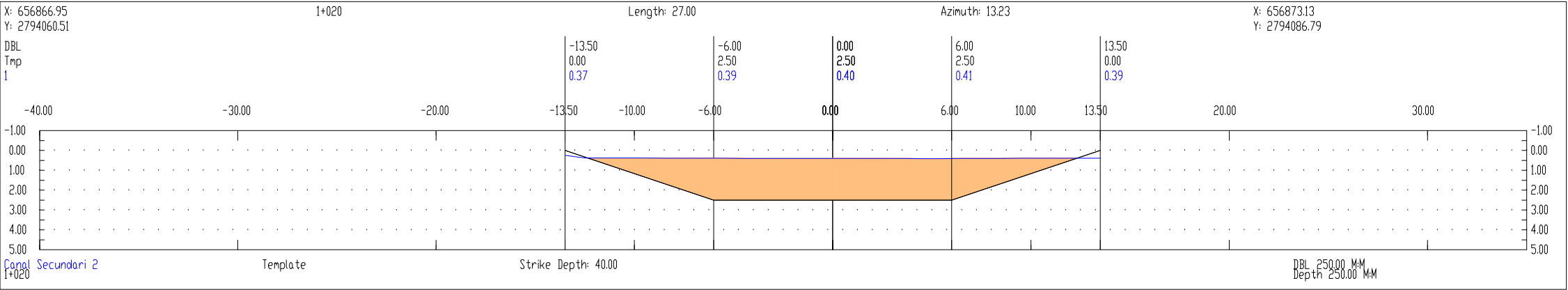
NOTAS:

SISTEMA DE PROYECCION CARTOGRAFICA
EL NORTE MOSTRADO ES EL ASTRONOMICO
MARCO DE REFERENCIA: SISTEMA ITRF2008 EPOCA2010
ELIPSOIDE DE REFERENCIA: GRS80
PROYECCION CARTOGRAFICA: UTM
ZONA UTM: 14
NIVEL DE REFERENCIA: NIVEL DE BAJAMAR MEDIA (N.B.M.)



NOMBRE DEL CONTRATO
PROYECTO EJECUTIVO PARA EL DRAGADO PARA EMBARCACIONES PESQUERAS DEL CANAL DE HIGUERILLAS EN FRENTE DE AGUA DE LA TIERRA NORTE DEL PUERTO DE MATAMOROS

Table with project details: PROYECTO DE DRAGADO CANAL DE HIGUERILLAS, SECCIONES TRANSVERSALES, PUERTO DE MATAMOROS. Includes scales (Horizontal: 1:250, Vertical: 1:250, Talud: 3:1), date (JULIO 2017), and plan number (PY-HIGUERILLAS-PDD-2015-13).



APROBÓ:
ING. RICARDO CORREA CHAIREZ
DIRECTOR GENERAL
REVISÓ:
ING. JOSE ROGELIO ONTIVEROS ARREDONDO
GERENTE DE INGENIERÍA